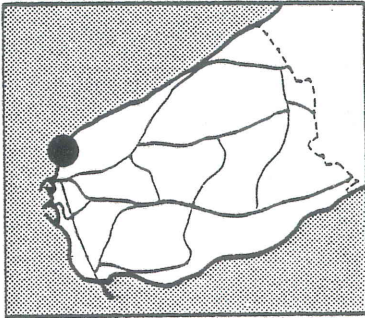


SKANSE - OMRÅDET

PLEJEPLAN

A. NUVÆRENDE FORHOLD

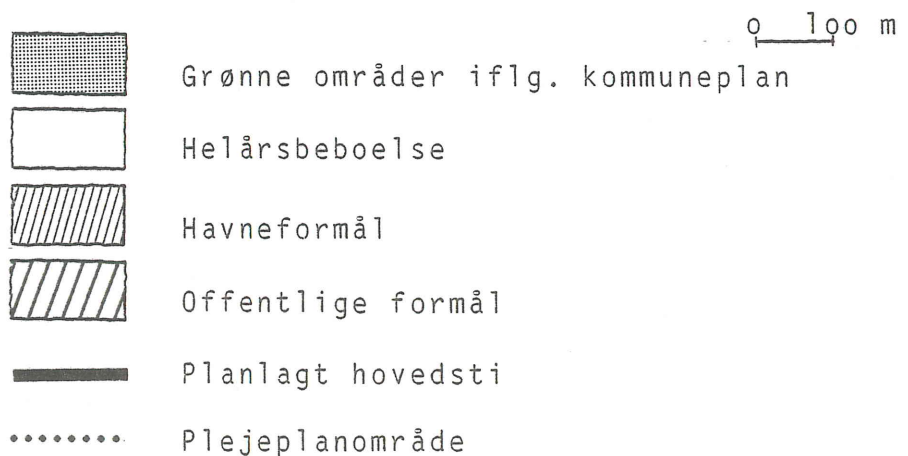
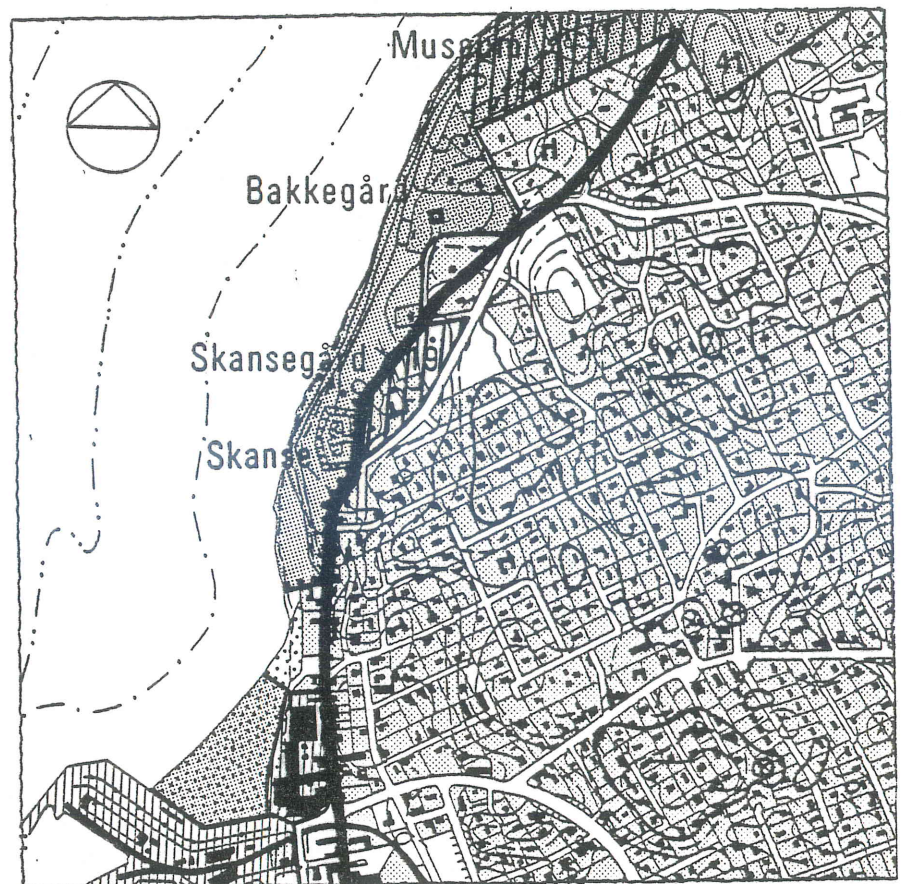
1) OMRÅDETS BELIGGENHED OG STATUS



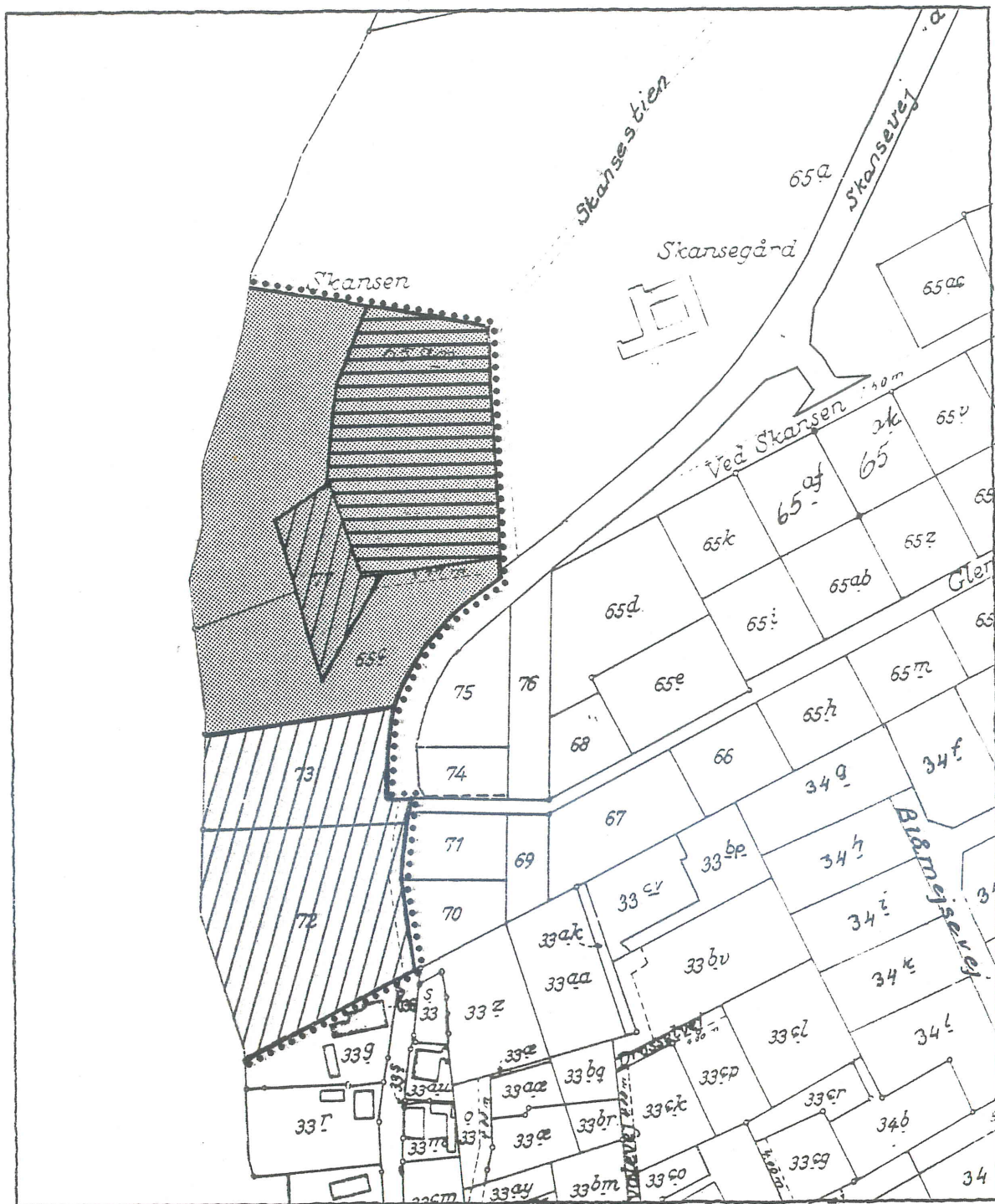
De offentlige friarealer omkring Skansen er del af et sammenhængende bælte af grønne områder langs kystskrænten fra Skansen til Dyssebakke-området.

Skansen og området syd herfor er fredet og i kommuneplanen udlagt til offentlige fritidsformål, idet det skal friholdes for yderligere bebyggelse.

Plejeplanområdet udgør ca. 2 ha.



MÅL 1:10.000



Kommunal ejendom



Skovstyrelsens ejendom



Fredet areal



Plejeplanområde

MÅL 1:2.000



2) FREDNINGSFORHOLD

Kikhavn skanse er fredet som offentligt mindesmærke. Fredningsgrænsen forløber i syd og vest langs den ydre fod af yder-volden, hvor denne findes og i nord og øst langs gravens ydre overkant.

Ovennævnte mindesmærke må ikke fjernes, udjævnes, ændres eller beskadiges på nogen måde ved gravning, pløjning, beplantning, bebyggelse eller henlæggelse af jord, sten og affald eller på nogen anden måde forstyrres.

For at give turister og beboere mulighed for at færdes mellem Skansen og det offentlige friareal Skansesletten, er arealet vest og syd for Skansen fredet ved følgende kendelse:

Fredningsnævnet for Frederiksborg Amtsrådskreds 31/o5 1945:

"Det bestemmes, at den del af matr. nr. 65 a Hundested, der ligger mellem Skansen og Kattegat og syd for Skansen og som vil være at opmåle og indtegne på et af en landinspektør udfærdiget kort, fredes således, at tilstanden på arealet ikke må forandres, men det skal udelukkende udnyttes på samme måde som hidtil, nemlig som grønjord til græsning for kreaturer, det skal dog i månederne juni, juli og august være forbudt at have kreaturer på arealet.

Det på arealet værende sommerhus og den på arealet stående tønde fjernes ved ejers foranstaltning (hvad der forøvrigt allerede er sket).

Der gives almenheden adgang til at færdes og opholde sig på arealet.

Det er navnlig forbudt:

- at opføre bygninger af enhver art, herunder boder og skure eller at anbringe andre indretninger, der kan virke misprydende, derunder ledningsmaster o. lign.
- at benytte arealet til teltslagning eller på anden måde som lejrplads.
- at benytte arealet til parkering.
- at opsætte hegn mod Strandvejen.

- at foretage afgravning eller påfyldning af det naturlige jordsmon.
- at benytte arealet til henkastning af affald o.lign.
- uden fredningsmyndighedernes tilladelse at fjerne eller udtynde de på arealet værende buske.
- uden fredningsmyndighedernes tilladelse at foretage beplantning af arealet.
- uden fredningsmyndighedernes tilladelse at tilstå tredjemand vejrettigheder over arealet. Ingen del af arealet må udstykes."

3) HISTORISK BAGGRUND

Skansen er opført som forsvarsanlæg i 1807 - som et led i en række af skanser anlagt langs Isefjorden i forbindelse med kaperkrigene mod England. Forsvarsanlægget var udstyret med kanoner, der kunne bestryge indsejlingen til fjorden. Jordanlægget er den største bevarede skanse fra den tid.

Såvel selve Skansen som området vest og syd herfor har siden været anvendt som græsningsarealer, idet der indtil 1950'erne har gået kreaturer og heste på de græsklædte skrånninger.

Det lave, flade areal mod syd, Skansesletten, har førhen været benyttet til campingplads.

Kystlinien fra Skansen og nordpå er med tiden rykket stadig længere mod øst på grund af kraftig erosion af kystskrænten, således at en del af voldanlægget er skredet i havet.

4) INDHOLD

Skansens volde er i dag dækket af en kraftig græs- og urtevegetation. Gang og knal-lertkørsel ad en sti fra Skansestien ind på Skansens plateau har forårsaget en kraftig nedslidning af terrænet, der ved Skansens højdepunkt er udhulet op til 60 cm i dybden i 1-2 m bredde.

Hvor voldgravens ydre overkant i øst går i ét med Skansestien, vokser en gammel række plantede seljerøn, som vinden har bøjet ind over stien. I graven vest og nord herfor gror tæt selvsået krat af slåen, seljerøn, tjørn, rose og fuglekirsebær.

På skrånarealerne syd for Skansen begynder en spredt opvækst af rose og slåen i græs- og urtetæppet.

Skansesletten mod syd er græsklædt med grusbelagte kørespor og parkeringsarealer, der med et fodhegn er adskilt fra opholdsarealet mod havet.

Kystskrænten er i det store hele vegetationsløs og nederoderes hurtigt under havets og klimaets påvirkning.

Kulturhistoriske/naturvidenskabelige interesser

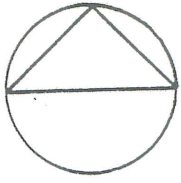
Skanseanlægget udgør et vigtigt kulturhistorisk mindesmærke. 4 gamle kanoner, der førhen har stået på Skansen, forsøges nu genopstillet på Turistforeningens initiativ, idet de gamle jordfundamenter ønskes genetableret til de rekonstruerede kanoner.

Overdrevsarealerne rummer en flora, der er omfattet af stor botanisk interesse.

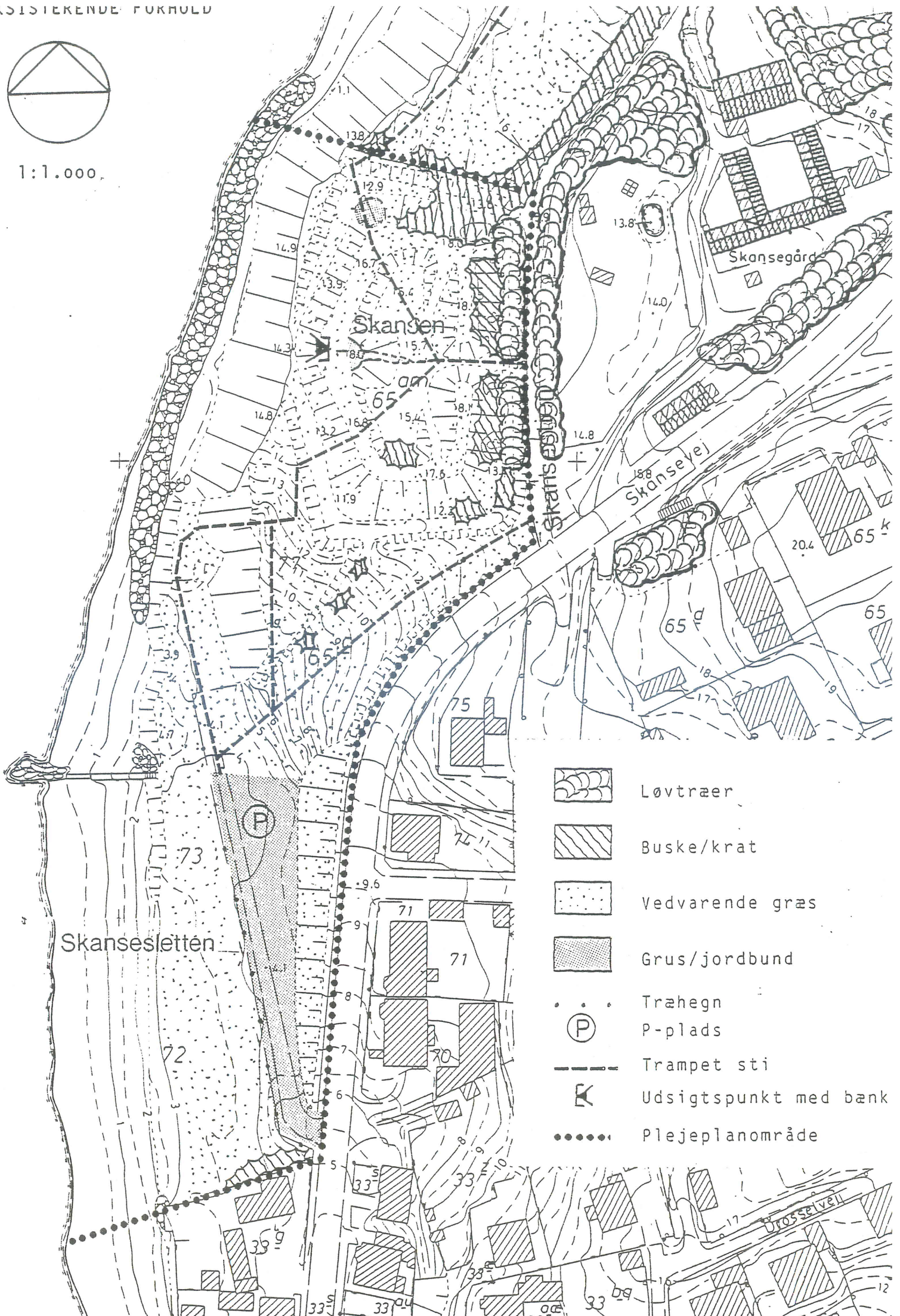
5) FUNKTION

Skansen og højdedragene syd herfor besøges meget af Hundestedsbefoelers, som går tur her og slår sig ned ved udsigtspunktet, især i forbindelse med solnedgang. Parkeringspladsen på Skansesletten bruges meget i sommerhalvåret af turister, der gør ophold med frokostkurve på det indhegnede areal i forbindelse med besøg på Skansen og stranden.

Ved gennemførelse af hovedstiforbindelsen ad Skansestien og opstilling af kanoner på Skansen vil antallet af besøgende formentlig stige stærkt.



1:1.000



-  Løvtræer
-  Buske/krat
-  Vedvarende græs
-  Grus/jordbund
-  Træhegn
-  P-plads
-  Trampet sti
-  Udsigtspunkt med bank
-  Plejeplanområde

6) VÆKSTBETINGELSER

Området er beliggende på kanten af de gamle randmorænebakker med en jordbund bestående af moræneler. Mod havet begrænses fladbakken af en stejl morænelersklint, der er udsat for en kraftig kysterosion.

På grund af den vind- og saltudsatte beliggenhed etablerer kun meget robuste arter af træer og buske sig, og disse fremstår med et vindslidt udtryk.

På de mest befærdede steder nedslides grønsværen til lerbunden.

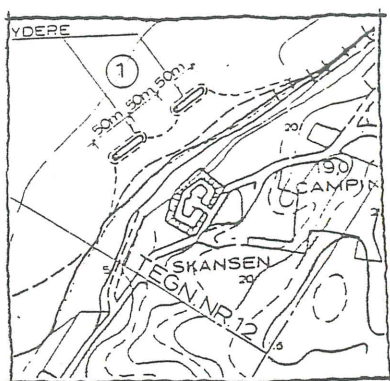
7) HIDTIDIG DRIFT OG PLEJE

Siden afgræsningens ophør er der ikke foretaget pleje af Skansen.

Skansesletten derimod slås 2 gange årligt primo juni/ultimo august.

8) VURDERING

Skansen er et hidtil velbevaret, værdifuldt kulturhistorisk mindesmærke. Den turistmæssige og kulturpædagogiske værdi forstærkes af den karakteristiske beliggenhed i sammenhæng med istidsformationer og andre kulturhistoriske mindesmærker, knyttet sammen af de offentlige friarealer langs kysten.



Kystsikring af strækningen fra Spodsbjergområdet i nord-øst til Trekanten i syd er af allerstørste vigtighed for bevarelse af Skanseanlægget. Et allerede udarbejdet kystsikringsprojekt giver anvisninger på, hvorledes kysterosionen kan standses ved hjælp af anlæg af bølgebrydere parallelt med kysten.

Voldanlæggene og de omkringliggende arealer bør friholdes for træer og krat, for at Skansens terrænformer kan opfattes. Det selvsåede krat på den østlige og nordlige ydervold slører Skansens form. Dette er ikke tilfældet med den vindblæste række af seljerøn, der er et vigtigt element i det gamle Skansegård-miljø og danner afskærmning af stien. For at bevare en varieret og slidstærk overdrevsvegetation og et lavt plantedække bør der foretages regelmæssig slåning af grønsværen.

Publikums nedslidning af grønsvær og jordbund ødelægger voldene og giver risiko for en accelererende klimaerosion. Den opstillede bæk på Skansens højdepunkt forårsager et koncentreret slid på det udsatte areal og skæmmer skanseanlægget.

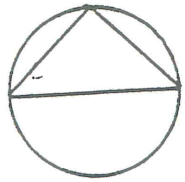
Opstilling af de gamle kanoner vil forhøje Skansens værdi som turistattraktion, hvilket vil medføre et større publikumsslid.

B. FREMTIDIGE FORHOLD

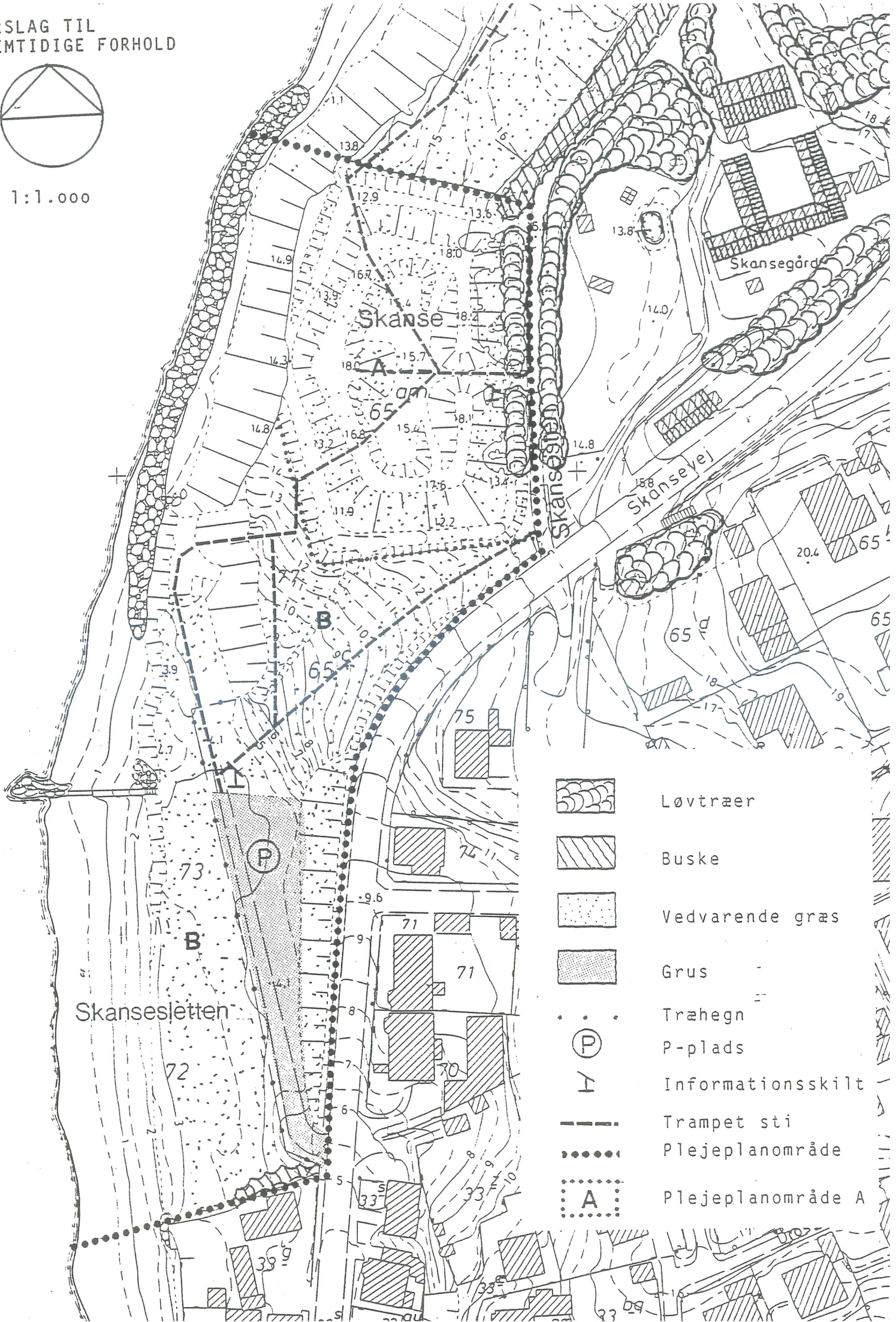
1) MÅLSÆTNING FOR UDTRYK OG ANVENDELSE







- Baggrunden for landskabsplejen på Skansen må være en effektiv kystsikring af Spodsbjerg-Skansestrækningen.
- Skansen og de omkringliggende arealer åbenholdes for træer og buske. Overdrevsvegetationen plejes med slåning, der begunstiger et artsrigt og slidstærkt tæppe af græs og urter.
- Mod Skansestien bevares rækken af seljerøn, der afskærmer stiforløbet, men lader udsigten fri til voldene.
- Hvis de gamle kanoner genopstilles, rekonstrueres det nordlige fundament i jord og grus svarende til det eksisterende sydlige fundament.
- Nedslidte huller og stier opfyldes og dækkes evt. med græstørv fra naboarealerne.

FORSLAG TIL FREMTIDIGE FORHOLD



1:1.000



-  Løvtræer
-  Buske
-  Vedvarende græs
-  Grus
-  Træhegn
-  P-plads
-  Informationsskilt
-  Trampet sti
-  Plejeplanområde
-  Plejeplanområde A

OMRÅDE NR.	OMRÅDEBESKRIVELSE	RADIKAL INDGREB	VEDVARENDE PLEJE	BEMÆRKNINGER
A	<p>Skansen: Tørengsareal med kraftig græs-/urtevegetation. Kratpartier med slåen, rose, seljerøn, tjørn og fuglekirsebær. Mod Skanstien række af gamle seljerøn.</p> <p>Intentioner for pleje: Skanseanlægget åbenholdes med slået græs, således at terrænformerne fremstår tydeligt. Række af seljerøn langs sti bevares.</p>	<p>Voldanlægget ryddes for al opvækst af træer og buske, på nær række af seljerøn. Bæk fjernes. Nedslidte partier opfyldes med grus. Udenfor selvestierne dækkes bare pletter med græstørv fra området syd for Skansen.</p>	<p>Fjernelse af al opvækst af vedplanter. Slåning af græsvegetation 2 x årligt med opsamling af afslået materiale. Huller åbnet af færdsel/vind opfyldes med grus og dækkes udenfor stier med græstørv fra naboarealer.</p>	<p>Aftale om pleje af Skansen må indgås med Tisvilde-Frederiksværk statsskovdistrikt og godkendes af Fredningsstyrelsen. Der forsøges indgået aftale med lodsejer om nedtagelse af jernhegn mod nord.</p>

OMRÅDE NR.	OMRÅDEBESKRIVELSE	RADIKALINDGREB	VEDVARENDE PLEJE	BEMÆRKNINGER
B	<p>Skansesletten og skråning nord herfor:</p> <p>Tørensarealer med kraftig græs-/urtevegetation. Begyndende tilgroning med spredt slåen og rose på skråning. Parkeringsareal med grusbund. Fodhegn mellem P- og opholdsareal.</p> <p>Intentioner for pleje: Tørensarealerne åbenholdes med slået græs. Parkering også fremover adskilt fra øvrige arealer.</p>	<p>Tørensarealer ryddes for buske bortset fra skel mod syd.</p>	<p>Fjernelse af al opvækst af vedplanter. Slåning af Skansesletten 2 x årligt, skråninger 1 x årligt, med fjernelse af materiale.</p> <p>Løbende opfyldning af huller på stier og P-plads.</p>	<p>Plejeplan for det fredede område skal godkendes af Hovedstadsrådet og Fredningsnævnet, og plejeaftale for privatejet areal skal indgås med lods-ejer.</p>

OMRÅDE NR.	OMRÅDEBESKRIVELSE	RADIKALINDGREB	VEDVARENDE PLEJE	BEMÆRKNINGER
SKILT- NING		Informationsskilte opsættes ved Skanse og P-plads.	Vedligeholdelse og rydning omkring skilte.	Skilte som ved øvrige grønne områder.

BILAG 1

FLORALISTE

Palle Gravesen: Oversigt over botaniske lokaliteter, 1. Sjælland, Fredningsstyrelsen 1979.

45b/54---Kysten_mellem_Hundested_og_Kikhavn

Ved Spodsbjerg findes stejle smeltevandssands- og morænelersklinter, stedvis med flyvesand på toppen. På grund af den kraftige kysterosion mangler partier med krat eller anden stabil skræntvegetation for en stor del, og på de nøgne skrænter har en række agerkrudtsarter (eller arter forvildede fra dyrkning) fundet indpas. Floraen omfatter bl. a. *lucerne, *segl-sneglebælg og sand-lucerne (alle i mængde), *følfod, *læge-oksetunge, gul evighedsblomst, sand-hjælme, marehalm, *ager-snerle, mark-krageklo, nikkende kobjælde, sandstar, bidende stenurt, rundbælg, læge-øjentrøst, blodrød storkenæb, *blåhat, brombær, dansk astragal, gul reseda, *kløvplade og bukketorn. I væld optræder glanskapslet siv, følfod og lådden dueurt.

Kilder: 1267, 1593.

Egen registrering juni 83 af tørengsarealerne:

Foruden de med • mærkede arter:

Agertidsel, hundegræs, dunet havre, draphavre, eng-rapgræs, harekløver, røllike, liden klokke, knopurt (i stor mængde), markbynke, gul snerre, blød storkenæb, hvidtjørn, slåen, hunderose, seljerøn og fuglekirsebær.